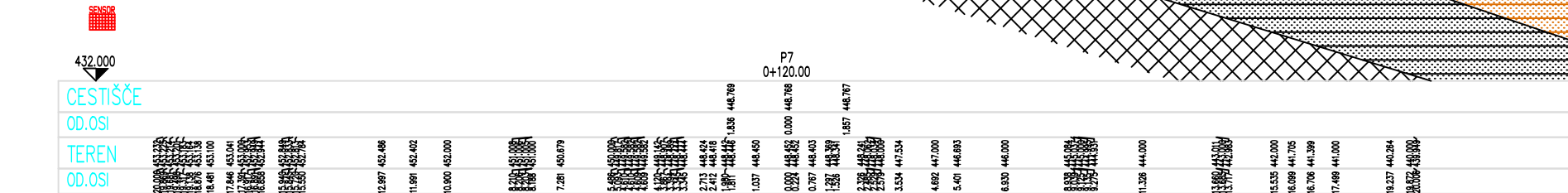
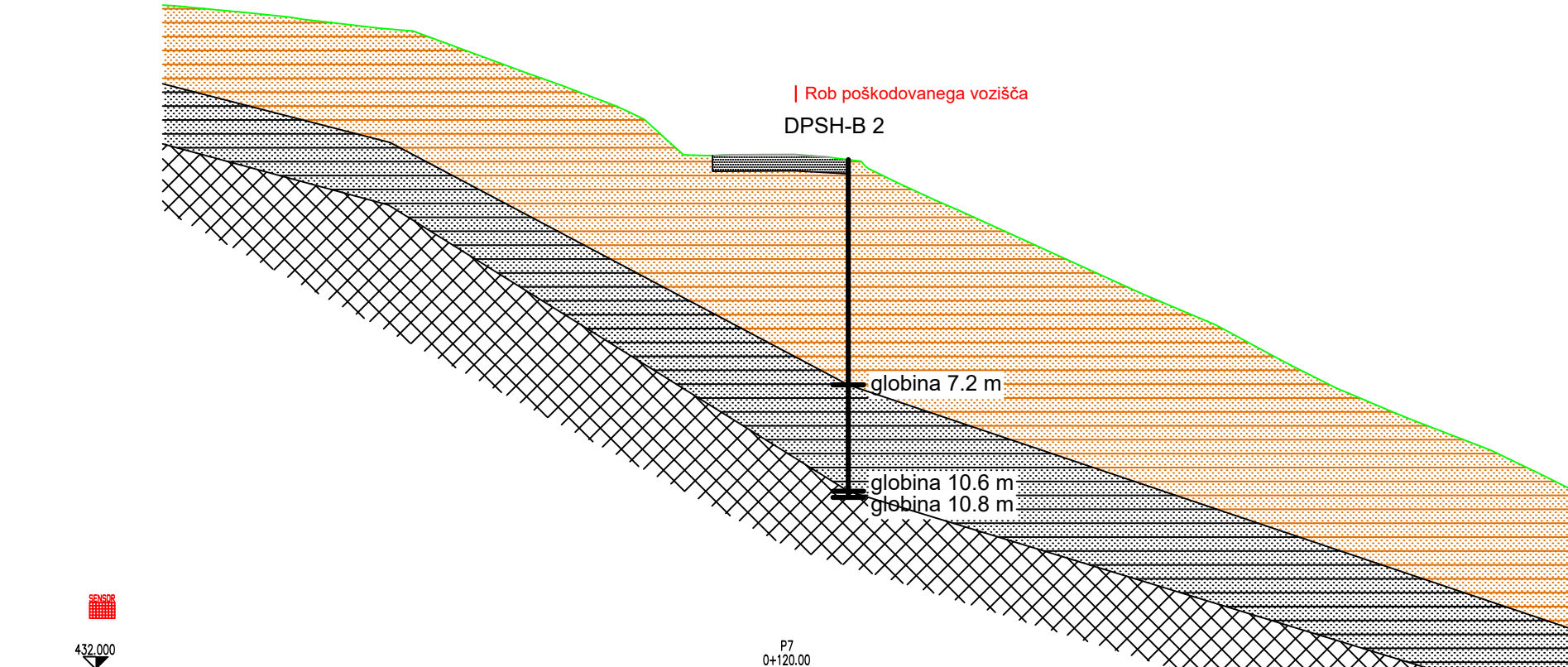

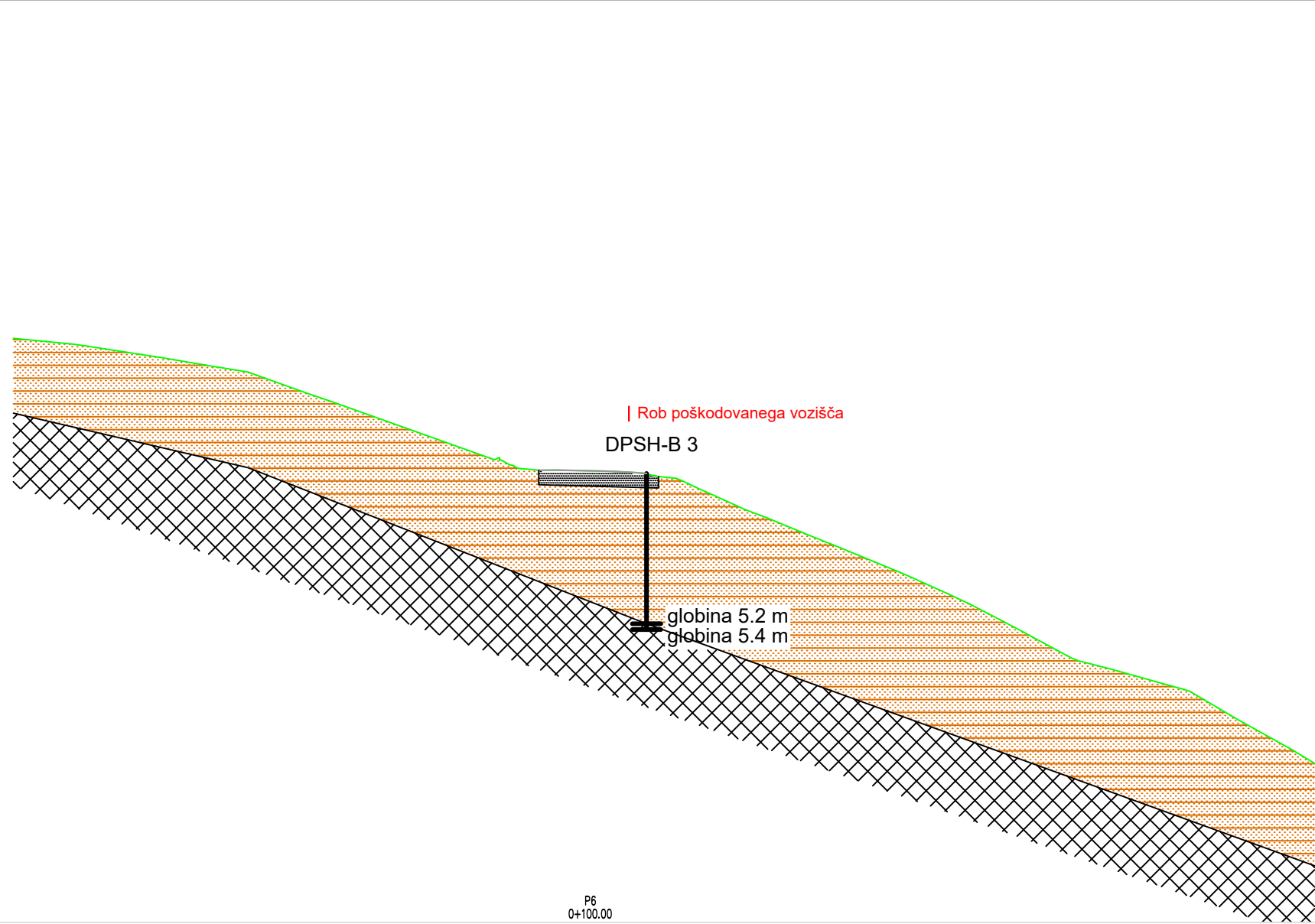
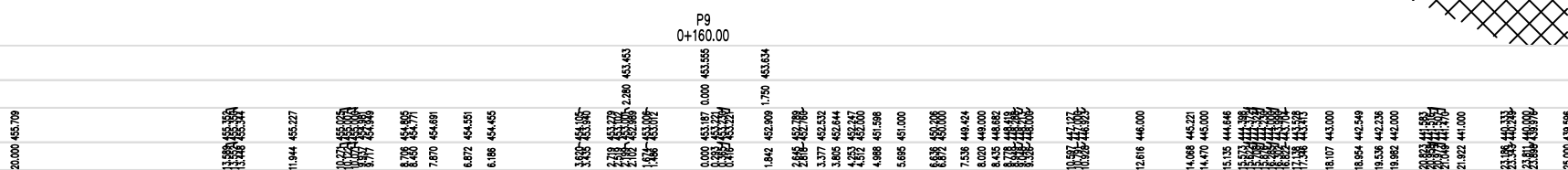
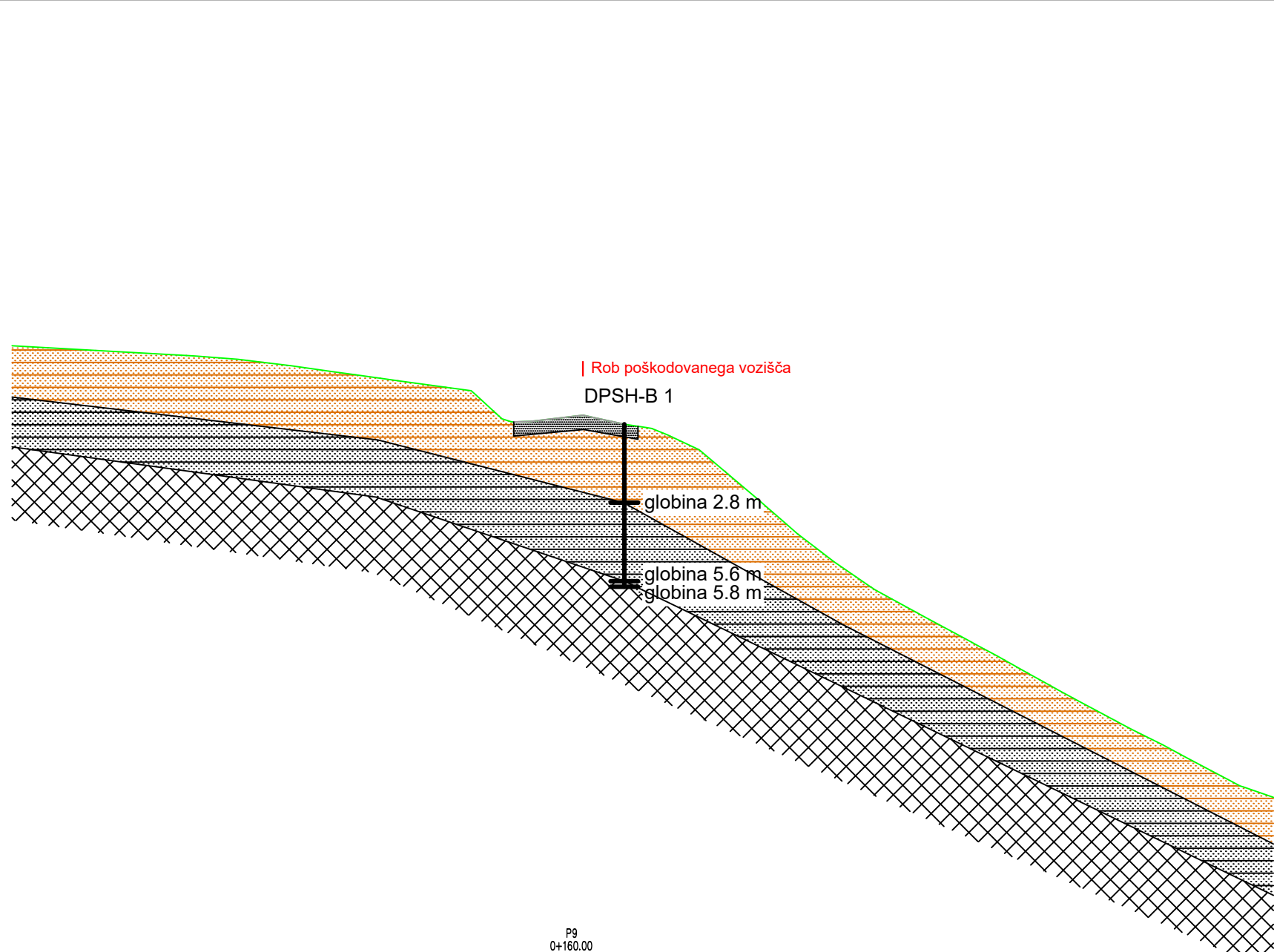


ČE



CESTISČE
00.05
TEREN
00.05



Legenda glavnih slojev:				
	Kamnito nasutje obstoječe VK - saGr			
	Melj-glina - siCl			
	Melj-glina – trdno kons. st. s prehodi v preperino trdne podlage - siCl, grCl, cosaGr			
	Trdna podlaga (kamnina)			
	DPSH-B Meritev z dinamičnim penetrometrom DPSH-B			

<div>LAM BIRO</div> <div>LAM BIRO, gradbeno projektiranje in nadzor, d.o.o.</div> <div>Šmartno ob Paki 134, 3327 Šmartno ob Paki</div>		Naziv	Ime in priimek	Ident.št. IZS	Podpis
		Vodja projektiranja	Jernej REMIC, mag. inž. grad.	G-4585	
		Pooblaščen inženir	Jernej REMIC, mag. inž. grad.	G-4585	
		Obdelal	Jernej REMIC, mag. inž. grad.		
Objekt	Plaz 1 na LC 490113 Vransko - Lipa - Šmartno FAZA 2			Št. proj.	GK 231-2024
				Št. načrta	GK 231-2024
				Šifra CC	
Faza	Izvedbeni načrt za izvedbo	Merilo	1:200	Datum	Oktober 2024
Opis risbe	Geotehnični prerezi	Del risbe	2 Načrt s področja gradbeništva - Geomehansko poročilo z načrtom stabilizacije		
		Vrsta načrta			
		Investitor	Občina Nazarje Savinjska cesta 4, 3331 Nazarje		
Št. odseka	Arhivska številka	Faza/objekt	Številka risbe		
LC 490113					
Št. priloge	2				
		Avtor risbe	LAM BIRO, gradbeno projektiranje in nadzor, d.o.o.		
		Ident. št. risbe			